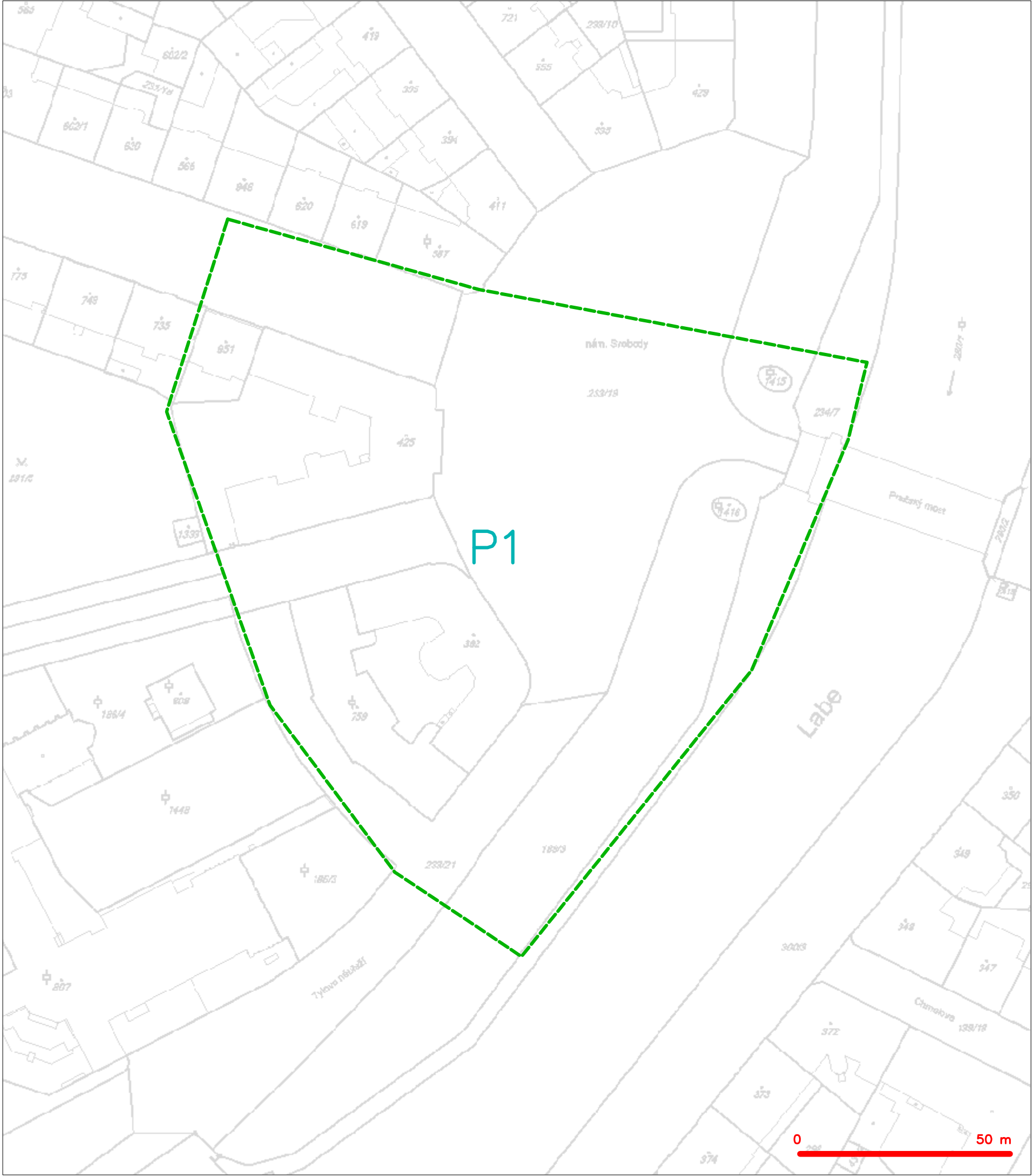


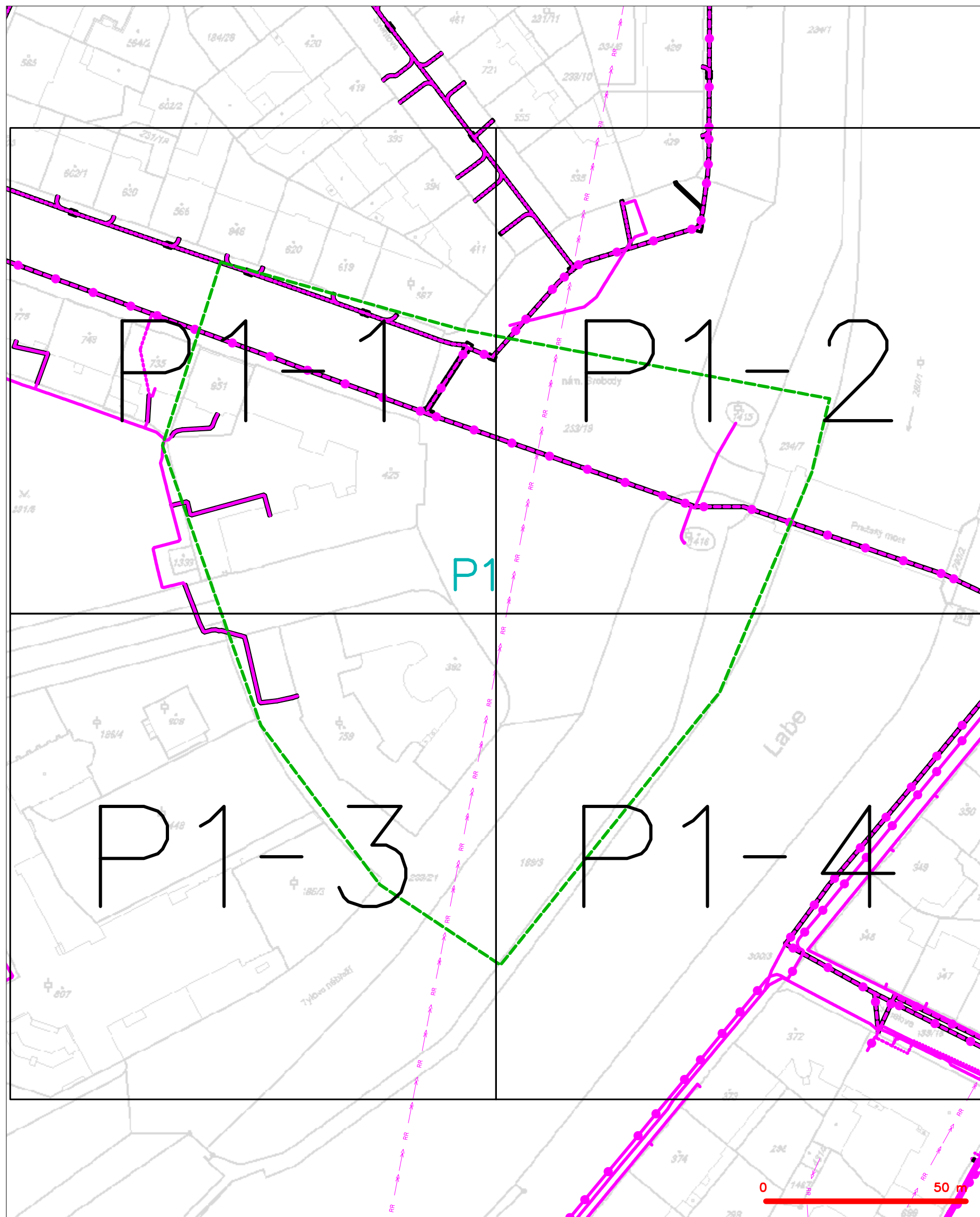
SITUAČNÍ VÝKRES - ZÁJMOVÉ ÚZEMÍ



LEGENDA
----- hranice zájmového území k vyjádření


Česká telekomunikační infrastruktura a.s.
Olšanská 2681/6
130 00 Praha 3
DIČ: CZ04084063
96

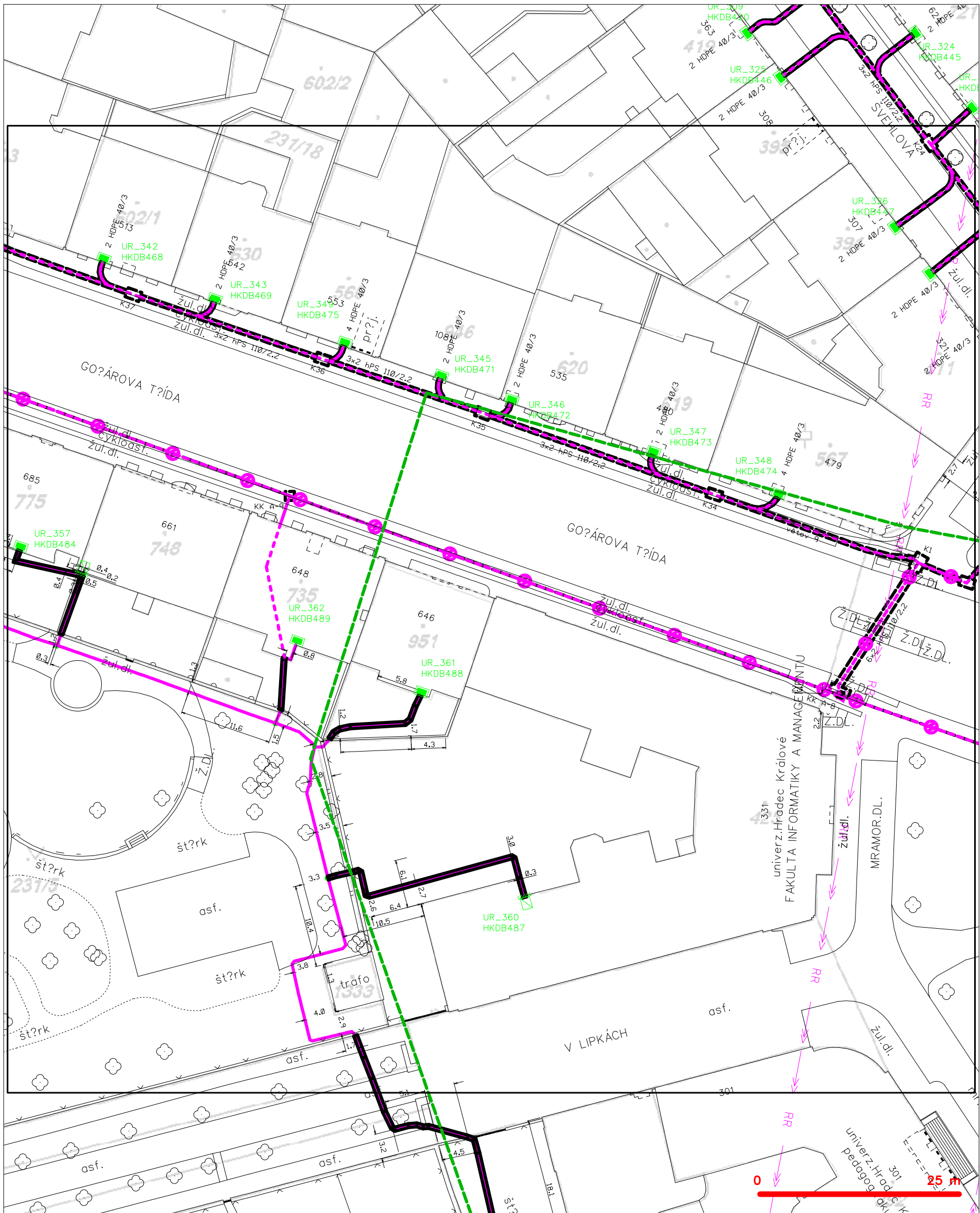
SITUAČNÍ VÝKRES - POLYGON 1



LEGENDA

	hranice zájmového území k vyjádření		nezaměřený průběh optického kabelu, HDPE trubky
	NV přípojka, území s NV přípojkou CETIN		nebo souběh optického a metalického kabelu
	zaměřený průběh metalického kabelu		radiové sítě, ochranné pásmo radiové sítě
	zaměřený průběh optického kabelu, HDPE trubky		podzemní sítě
	nebo souběh optického a metalického kabelu		neprovozované sítě
	nezaměřený průběh metalického kabelu		podzemní sítě cizí
	podzemní sítě cizí		sítě s NV

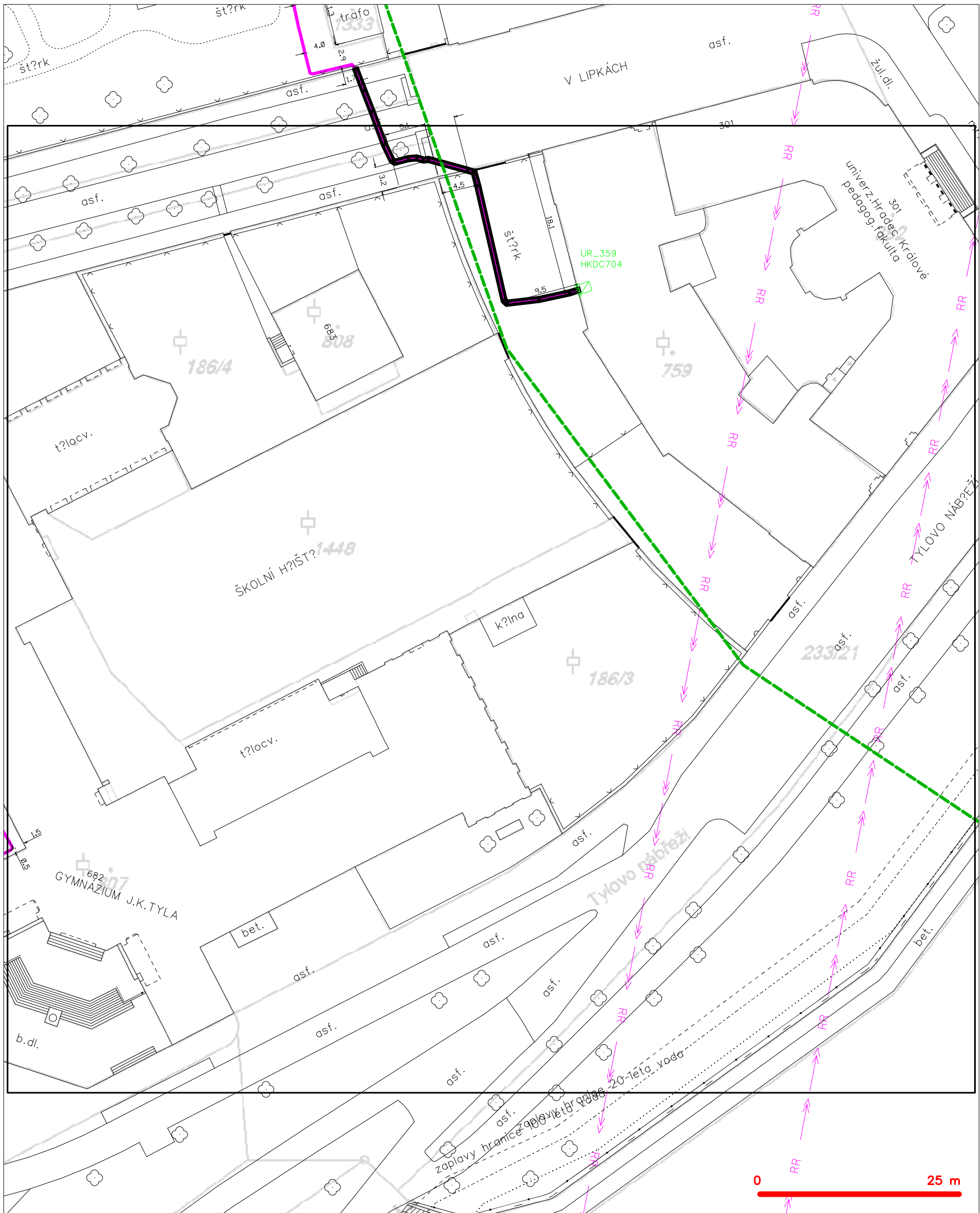
SITUAČNÍ VÝKRES - POLYGON 1, list kladu P1-1



LEGENDA

- | | | | |
|-------|---|-----------|---|
| ----- | hranice zájmového území k vyjádření | ---(X)--- | nezaměřený průběh optického kabelu, HDPE trubky |
| ----- | NV přípojka, území s NV přípojkou CETIN | ---(M)--- | nebo souběh optického a metalického kabelu |
| ----- | zaměřený průběh metalického kabelu | ---(R)--- | radiové sítě, ochranné pásmo radiové sítě |
| ----- | zaměřený průběh optického kabelu, HDPE trubky | ---(S)--- | nadzemní sítě |
| ----- | nebo souběh optického a metalického kabelu | ---(C)--- | neprováděné sítě |
| ----- | nezaměřený průběh metalického kabelu | ---(K)--- | podzemní sítě cizí |
| ----- | nadzemní sítě cizí | ---(N)--- | sítě s NV |
| --- | | --- | kollektor, kabelovod |

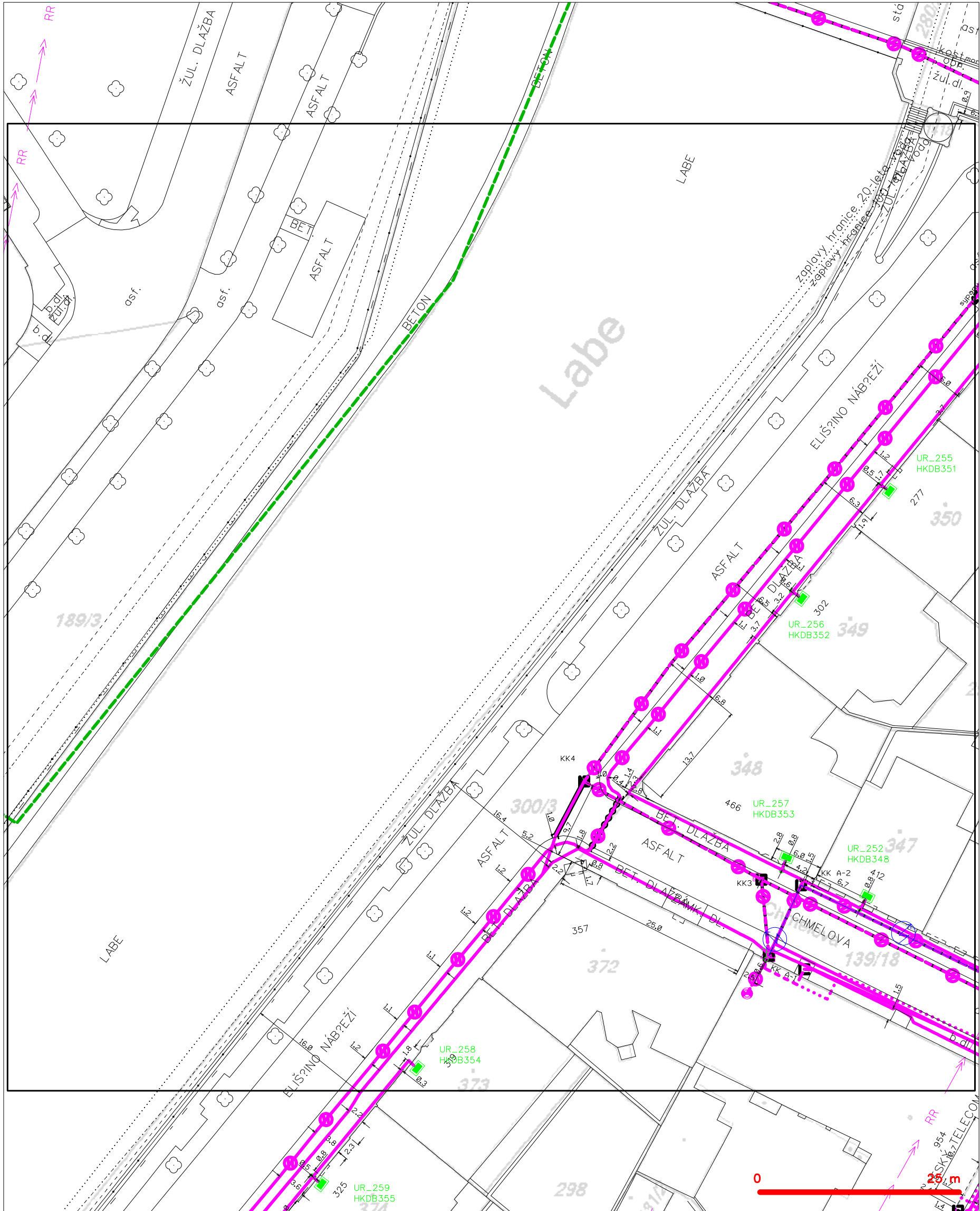
SITUAČNÍ VÝKRES - POLYGON 1, list kladu P1-3



LEGENDA

- | | | | |
|------------------------------------|--|------------------------------------|--|
| — (green dashed line) — | hranice zájmového území k vyjádření | — (pink dashed line with circle) — | nezaměřený průběh optického kabelu, HDPE trubky nebo souběh optického a metalického kabelu |
| — (blue dashed line) — | NV přípojka, území s NV přípojkou CETIN | — (pink dashed line with arrow) — | radiové sítě, ochranné pásmo radiové sítě |
| — (pink solid line) — | zaměřený průběh metalického kabelu | — (pink solid line) — | nadzemní sítě |
| — (pink solid line with circle) — | zaměřený průběh optického kabelu, HDPE trubky nebo souběh optického a metalického kabelu | — (pink solid line with circle) — | neprovozované sítě |
| — (pink dashed line with circle) — | nezaměřený průběh metalického kabelu | — (pink solid line with circle) — | podzemní sítě cizí |
| — (pink solid line with circle) — | nadzemní sítě cizí | — (pink solid line with circle) — | sítě s NV |
| | | [] (dashed line) | kollektor, kabelovod |

SITUAČNÍ VÝKRES - POLYGON 1, list kladu P1-4



LEGENDA

- | | |
|---|---|
| --- hranice zájmového území k vyjádření | --- nezaměřený průběh optického kabelu, HDPE trubky |
| --- NV přípojka, území s NV přípojkou CETIN | --- nebo souběh optického a metalického kabelu |
| --- zaměřený průběh metalického kabelu | --- radiové sítě, ochranné pásmo radiové sítě |
| --- zaměřený průběh optického kabelu, HDPE trubky | --- nadzemní sítě |
| --- nebo souběh optického a metalického kabelu | --- neprovozované sítě |
| --- nezaměřený průběh metalického kabelu | --- podzemní sítě cizí |
| --- nadzemní sítě cizí | --- síť s NV |
| | --- kolektor, kabelovod |